


	<p>SuedOstLink - BBPIG Vorhaben Nr. 5 und Nr. 5a -</p> <p>Abschnitt B Thüringen / Sachsen</p> <p>Unterlagen gemäß § 76 Abs. 3 VwVfG</p>	
		<p>Das Vorhaben Nr.5 im SuedOstLink ist von der Europäischen Union gefördert; sie haftet nicht für die Inhalte.</p>  <p>Kofinanziert von der Fazilität „Connecting Europe“ der Europäischen Union</p>

Analge K3.1.63.3.2
Tabelle - Zusammenstellung Einleitstellen und Einleitmengen
PLANÄNDERUNG II

Festgestellt nach § 24 NABEG

Bonn, den **19.12.25**

i.A. J. Helle 

Ersteller: G.U.B. INGENIEUR AG IM AUFTRAG VON INGE BM SOL

Dok.: SOL_ARG_B0_21K31_ANT_8125_B0_WHB-B-904_00_F.docx

Anlage K3.1.63.3.2 – Ableitung, Einleitmengen- und Einleitstellen

Lageplan	Km		Rechtswert	Hochwert	Beantragte Flurstücke				Entwässerungselement (Lageangabe in Trassierungsrichtung)	Teilbereich	Nr. Einleitstelle (Ei)	Bevorzugter Berechnungsansatz	Dauer (d)	Rate Q (m³/h)	Volumen V (m³)	Reichweite R (m) (s = 0,2 m)	Beantragte GW-Entnahme	
	von	bis	von – bis	von – bis	Gemeinde	Gemarkung	Flur	Flurstück									Q _{max} (m³/h)	ΣV, gerundet (m³)
K3.1.63.2	55+655	55+715	32718139,29 - 32718128,72	5611427,41 - 5611366,97	Zeulenroda-Triebes	5637	7	448/1 16	Offene Querung	WHB-B-904.1-1	E-B-56.1b (32718318,01 / 5611278,47)	Offen mit Pumpensämpfen oder geschlossen mit Lanzen	35	1,66	1.500	10	1,66	1.500